




ДОРОГА ДЛИННОЮ В ВЕК

К 100-летию образования Полтавского района

(24 сентября 1924 года-

24 сентября 2024 года)



Это было недавно-это

было давно

Заселение современной территории Полтавского района связано с началом переселения крестьян из европейской части России в Сибирь в конце XIX века. Задолго до заселения в этих местах кочевали казахи, имевшие здесь свои стойбища. Земля, занятая казахами, на тот момент была государственной собственностью и находилась в бессрочном пользовании кочевников на основе правил специального Степного положения, принятого в 1869 году царским правительством. За государством, согласно данному положению, было оставлено право отчуждать земли, оказавшиеся излишними для кочевников.

Место, где основана Полтавка, долгое время считался непригодным для земледелия из-за отсутствия крупных водоемов; к тому же недостаток леса в данной местности не позволял вести здесь какое-либо крупное строительство. Все это привело к тому, что территория района долгое время была не заселена.



Неведомая для переселенцев сибирская степь

В 1892 году, с началом строительства Транссибирской магистрали, которую неслучайно называют Великой, - ведь она соединяла Европейскую часть России с Сибирью, южнее строящейся железной дороги на территории Омского уезда были образованы первые переселенческие участки (1894 г.), в том числе на расстоянии 130 верст от города Омска и 65 верст от будущей железной дороги на участке озера Сары-Куль (в переводе с казахского Желтое озеро, ныне озеро Полтавское).

И потянулись в поисках лучшей доли на необжитые земли Омского уезда переселенцы с Украины и из центральных областей России, из Белоруссии. Ехали лишь сильные духом люди, которые не боялись трудностей, неизвестности. Путь был нелегким, в вагонах теснота, болезни «косили» людей, порой по двое суток стоял поезд, пока хоронили умерших, отдыхали перед дальней дорогой.



• *Переселенцы на пути к своим участкам,
1895 год*



***Железнодорожный состав с
преселенцами
на станции, 1895 год***



***Смерть
переселенца в
пути в конце 19
века.***



- *Переселенцы на остановочном пути*



Шалаш переселенцев на


месте. 1895 год



*Первое жилие в Сибири
переселенцев.*

Первое жилие в Сибири

1895 год



В пределах самого района раньше других был основан населенный пункт Полтавка (1895 г.) переселенцами из Полтавской и Черниговской губернии. В числе первых его жителей — Дмитрий Зинченко и Петр Симоненко, семьи Долгопол, Сиволап, Мирошниченко, Калиниченко, Демченко и другие.

«Народ по большей части бедный, - писал священник К.Скальский, - не имеющий даже теплой одежды, в какой-бы можно было стоять в холодной церкви во время богослужения».



- *Первопоселенцы с.Полтавка: супруги Гузь Наталья и Роман (слева), супруги Зинченко Надежда и Федор*



• *Переселенцы с Украины, Полтавской губернии:*

• *Слева: Зинченко Максим Дмитриевич,*

Корон Петр Николаевич



Семья Сиволап — переселенцы с Украины



*Семья первопоселенцев: Зинченко Григория
Дмитриевна, жена Федокія, бабушка вдованна*



• **Семья Калиниченко
Калиниченко Дарьи
Ивановны**



Семья

- Первые постройки были из дерна и самана. На небольших улицах располагались низенькие белые хатки с крошечными оконцами, с крышами из дерна или камыша и соломы. Глиняный пол летом застилающийся свежей травой, а зимой соломой. Огромная печь защищала от сибирских морозов.

•

Почва оказалась очень удобной для ведения зернового хозяйства, само село находилось на пересечении торговых путей, что позволило выгодно сбывать продукцию собственного труда. По числу мужских душ семьи получали земельные наделы. Вот она, долгожданная земля!...Целинные земли Сибири оказались тяжелыми, соха их не брала, поэтому девственную поверхность степи вспахивали плугом, который тащили лошади или волы. Сеяли и убирали урожай вручную.



Первое лето переселенцев на новом месте, 1896 год



- *Улица переселенческого поселка, конец 19 века, начало 20 века*



- *Первая борозда на новых землях*

В 1896 году переселенцы из Полтавской и Черниговской губернии образовали села Ольгино и Георгиевка. В 1897 году в Полтавке выстроена в честь Рождества Христова однопрестольная церковь на средства фонда имени Государя императора Александра 111. Праздничный колокольный звон плыл над селом, со всех улиц видны были светлые купола храма.



Переселенческій поселокъ Полтавка. (Акмолинская обл.).



Храм Рождества Христова в Полтавке

В 1900 году на карте района появилась Красногорка, в последующие годы переселение прекратилось на целое десятилетие. До 1908 года Полтавка, Георгиевка, Ольгино входили в Борисовскую волость (Шербакульский район). Период с 1905 года по 1914 годы стал массовым заселением территории района. Были основаны села Барвеновка, Воронцовка, Еремеевка, Мамоновка, Новосергеевка, Платово, Бежевка, Вольное, Смелое, Никоновка, Шахово и другие. В эти годы переселялись на территорию Полтавского района также из Харьковской, Мариупольской, Киевской, Коневской, Гродненской и других губерний. В это время в Полтавском районе были основаны села, названия которых ярко представляют места, откуда прибыли первопоселенцы: Никополь, Крым, Ольвиополь, Екатеринославка и другие. В 1900 году в Полтавке появилось одноклассное училище, через 8 лет открыта переселенческая больница, третья по счету в Омском уезде.



- Здание Полтавского двухклассного училища, открытого в 1913 году



• **Первый выпуск двух-классного русско-киргизского училища, 1911 год**

В 1908 году была создана Полтавская волость, куда вошли все населенные пункты, находящиеся на юго-востоке от Платово, Воронцовки и Бежевки. Юго-западная часть от Красногорки, Смелого и Вольного вошла в состав Украинской волости. В Мамоновке была создана самостоятельная сельская управа.

- Прогрессивный путь развития сел района был прерван Первой мировой войной, а затем гражданской войной. Наступил 1917 год. Свержение царя, письма с антивоенными настроениями порождали смуту в умах. Весной в Полтавке был создан волостной комитет. Вскоре грянула гражданская война. Полтавский район, как и вся Сибирь, оказался в руках белогвардейцев. Только в ноябре 1919 года район был освобожден от колчаковцев. Установилась советская власть. К концу года созданы Полтавский волревком и сельревком, преобразованные затем в волостной и сельский Советы рабочих и крестьянских депутатов. Год спустя организованы ячейки и волревком РКП(б) (Российская коммунистическая партия большевиков), а в 1923 году ячейка РКСМ (Российского коммунистического союза молодежи).

•

•



• Президиум Полтавского райисполкома Омской области, 1924 г. Слева направо: Кондратенко Василий — секретарь райисполкома, Романович Иван Иванович — заместитель председателя райисполкома, Решетько Никифор Иосифович — председатель райисполкома, Ярош Пётр Никитич — член райисполкома, Кощей Алексей — начальник милиции.



Сотрудники Полтавского РКП (б), 1925 год

- С конца 1923 года в Сибири началась подготовка новой административной реформы. Вначале предполагалось образовать укрупненные волости. В 1924 году принято решение о создании новых административных единиц — районов. Полтавка, стоящая в центре крупного земледельческого района, была выбрана для районного центра. В справке, обосновывавшей создание центра района в Полтавке, сообщалось, что это крупное село, центр волости, где проживает 170 семей, более 1500 человек. В селе имеются русско-киргизское училище с шестилетним сроком обучения, переселенческая больница, еженедельно собираются базары и дважды в год проводятся ярмарки с большим количеством продавцов и покупателей.

Решением Сибревкома от 24 сентября 1924 года утверждено новое административно-территориальное деление Западной Сибири. Из 173 волостей Омской области (в современных границах) был создан 31 район, в том числе и Полтавский). На юге и западе он граничит с Казахской Республикой, на севере — с Исилькульским и Москаленским районами, а на востоке — с Шербакульским (тогда называвшимся Борисовским) районом.

85
449
ПРОТОКОЛ № 43/1021

ЗАСЕДАНИЯ СИБИРСКОГО РЕВОЛЮЦИОННОГО КОМИТЕТА.

г.Новониколаевск 24 сентября 1924 года
ПРИУЧАСТОВАЛИ: т.т. ЭЙХЕ, КАШНИКОВ, БАНКОВИЧ, ЭШТЕЙН, БОТВИ-
НИК, ОДЕР, ШЕРЕМОВ, АНЗОН, КРОНИК, ВИДЕМАН, КУДРЯВЦЕВ, УСТЮЖАНИН, ТУМАРКИН,
Управляющий Делами Сибревкома т. ТИХОМИРОВ.
Председательствовал т. ЭЙХЕ.

С л у ш а л и :

П о с т а н о в и л и :

1. Утверждение протокола
заседания Президиума Сибревкома
за № 37/144

/д.т. Тихомиров/.

У т в е р д и т ь .

2. ДОКЛАД О ПЕРСПЕКТИВНОМ
И ОРГАНИЗАЦИОННОМ ПЛАНЕ НА 1924/
25 ГОД СИБИРСКОГО КООПЕРАТИВНОГО
от 13/III-с/г. № 35/1013 п.3.

/д.т. Устюжанин/

Заслушав доклад о пла-
не работ Сельско-хозяйственной ко-
операции в Сибири на 1924/25 г. и

заключении Уполномоченного по Сибири и Сиблана, Сибирский Революцион-
ный Комитет постановил:

Представленный план одобрить, как построенный с верным учетом
действительных задач сельско-хозяйственной кооперации и наличных ее
ресурсов.

3. ДОКЛАД О РЕЗУЛЬТАТАХ
ЛИКВИДАЦИИ АЧМИНДОРА /прот. През.
СРК от 5/III-24г. № 29/135 п.3/.

/д.т. Кудряцев/.

Заслушав доклад Правле-
ния Сибирских ж.д. о ликвидации

Ачминдора и заключение Сиблана, Си-

бирский Революционный Комитет постановил:

1. Доклад принять к сведению.

2. Считать оперативную деятельность Ликвидкома, учрежденной по-
становлениями Сибревкома от 16 мая 1924 года № 12/119 и от 4 июля
24 года № 25/135 - законченной.

3. Поручить Правлению Сиб. ж.д. составить полный денежный отчет
по всей деятельности временного Правления Ачминдора с включением опе-
раций Строительного Управления Ачминдора, временного Правления и Лик-
видкома Ачминдора и Правления Сиб. ж.д. по ликвидации балансовых ста-
тей, числящихся на I/IX-24 года.

По рассмотрении этого отчета Общим Собранием учредителей и акци-
онеров Ачминдора, последнее представляет его в Сибревком не позже
1-го января 1925 года.

85
Сибревком
IV. УТВЕРЖДЕНИЕ РАЙОННО-
ВОЛОСТНОГО ДЕЛЕНИЯ ОМСКОЙ ГУБЕР-
НИИ.

/д.т. Яровой/.

Заслушав доклад Сиблана
по представлению ОмГКК"а по вопро-
су об утверждении районно-воло-
стного

деления Омской губернии, Сибревком постановил:

Утвержденный IV сессией Омского Губернского Исполнительного
Комитета 22-27 августа 1924 года состав районных волостей Омской гу-
бернии утвердить со следующими изменениями:

1. с.с. Ново-Покровку, Михайловку и Елизаровку бывшей Серебрен-
никовской волости включить в состав Иконниковского района Калачинско-
го уезда.

2. Образовать Малокрасноярскую ~~вновь~~ районную волость в сос-
таве 35 селений Малокрасноярской волости, 15 селений Кольцовской во-
лости и с. Альменево и Гузенево Аялмской волости, запроектированные
Омским Губисполкомом в Кыштовский район. Центром вновь образуемой
волости определить с. Мало-Красноярское с оставлением Малокраснояр-
ской волости в Татарском уезде.

3. Добровольскую волость Каменского уезда Новониколаевской губер-
нии включить в состав Знаменской районной волости Свердловского уез-
да.

В остальном губернские границы оставить неизменными.

4. Проект районно-волостного деления Омской губернии в количест-
ве 51 волости /приложение № I/ представить на утверждение ВЦИК"а.

Зам. Председателя Сибирского
Революционного Комитета

/ЭЙХЕ/

Управляющий Делами
Сибревкома

/ТИХОМИРОВ/

1. ОМСКИЙ УЕЗД.

Районы, их центры.

Волости и селения по современному админделению, запроэктированные в состав данного района.

1. Ачаирский.
/ц.с. Ачаир/.

Ачаирская без 15 хуторов и с.с. перешедших в Таврический район; Покровско-Иртышская - за исключением 8 хуторов и артели отошедших в Ново-Уральский район; с.с. Ново-~~Ситимановское~~ Ново-хуторское, Усть-Заостровское, Черемуховское, Ново-Станичное, хутора: Падь, Комиссаров, Лордовский, Пономаревский, и Мариенко, Черемуховской волости; из Калачинского уезда: с.с. Вокре-сенское и Великоурусское - тамышской волости; с.с. Беловское, и Семеновское с двумя выселками Царициной волости.

2. Корниловский.
/ц.с. Корниловка/.

Корниловская; Богословская; из Калачинского уезда: с.с. Кривеевское, Круглое, Алексеевское, Михеевское, Игнатовка Павлодарское - Кривеевской волости; с.с. Георгиевское, Зотино, Васильевское, Ново-Ивановка, Куликовской волости; с.с. Весели-Привольное, Владимовка, Михайловка, Степановка, Царицинской волости.

3. Павлоградский.
/ц.с. Павлоградка/.

Павлоградская, Белоусовская, Богедаровская, Яромклеевская; два с.с. Бербиновка и Брюска - Благодаровской вол.; с.с. Ирновское, Мигуновское, Андреевка, Байдановка, Талыново, и хут. Волехин-Ново-Екатериновской волости; аулы: Исин-Гильды, Тактаул, Акпан, Шелекбай, Балгута, Покровско-Иртышской волости.

4. Таврический.
/ц.с. Таврическое/.

Таврическая; Дюбомировская, Ново-Екатериновская - без шести сел. отошедших в Павлоградский район; Ново-Беловерская волость за исключением 8-х селений отошедших в Сосновский район; с.с. Конейкин хутор, "свой труд" артель, Солонька, Волосьянова, Стройнов, артель "7-е Мая", артель "Красный Мая"; Об"единение "Веднота", Войханчино, Головирино, Софьяновский, Гарловский, Тульский пос. Н. Михайловка, Давыдский хут. Ачаирской волости; из Черемуховской вол. с.с. Вешур, Присядя, Стольни, совхоз /быв. Телегино/. Синесков, Бортыль и Макашенинко; из Омско-Киргизской вол. - аул № 10 с 8-ю населенными пунктами, и из Покровско-Киргизской волости - аул № 5 с 16-ю населенными пунктами.

5. Москаленский.
/ц.с. Ольгино/.

Ольгинская вол. Покровская, Москаленская, без с.с. Васкинского, Копчик, Красно-Вознесенский и хут. Долинского; из Николаевской волости: с.с. Агацово, Гавриловское, Миротлибовское, Николаевское, Н-Александровское, Дмитриево, Реймер хут.; Красный борок, Зелено-привольный, Розенгол, Крафт, Божко и уч. № 240; Ново-Царицинская - без с.с. Гриведька, Чирасполь, Иридоржное, и Вурлат № 4; из Обейтинской волости: - аул № 1 с 13-ю нас.

6. Одесский.
/ц.с. Одесское/.

пунктами и аул № 2 с 9-ю населенными пунктами. Из Лузинской вол. Тюкалинского уезда с.с. Константиновка, Лузино, хут. Данский, Веклемишевский.

Одесская, Белостокская, Бровицкая, Лукьяновская, Чигуевская, Благодаровская, без с.с. Бербиновки и Брюсовки; из Александровской волости: с.с. Пришиб и Среброполье; из Омско-Киргизской вол. - аул № 2.

7. Сосновский.
/ц.с. Азов/.

Новинская без хут. Ребровка; Азовская, Бердянская, Александровская - без с.с. Пришиб, Среброполье, Терновка, Яблонское, Трыналды, Дмитриевка, Красноярская; Из Ново-Беловерской вол. с.с. Зеленополье, Кишкин-Губал, Бултур-Дайша; из Омско-Киргизской вол. аулы № 4, 5, 8, ~~Семеновка~~ и Сибирская с 16-ю населенными пунктами, Еленерин с 8-ю населенными пунктами и Салагуз с 5-ю населенными пунктами. Из Черемуховской вол. с.с. Хлебобор, Камышчино, Кара-Чилик, Николаевка, арт. Сибкомунна, Кошкарево, Ракиты, Бессоновский, хут. Тояхотки, Милдани.

8. Уральский.
/ц.с. Ново-Уральское/.

Ново-Уральская, Тихорецкая, Царско-Дарская, Бобринская, с.с. Покровское Иртышской волости находящаяся на левом берегу реки Иртыша. Из Покровско-Киргизской вол. аулы № 3, 4, 2 с 5-ю населенными пунктами и № 6 с 27-ю населенными пунктами.

9. Борисовский.
/ц.с. Борисовка/.

Борисовская, Максимовская, Екатериновлавская, Богдолобская, Из Омско-Киргизской вол. № 1, 2, 3, 6, 7 и 9 с 77-ю населенными пунктами. Из Александровской волости Терновка, Яблонька, Трыналды, Дмитриевка, Красноярская; Из Марьяновской вол. с.с. Грибановский, Сабуренко, и хут. "Нака".

10. Бородинский.
/ц.с. Красноярка/.

Бородинская, Крупянская, Кулачинская; с.с. Захламино, Мельничной вол.; из Калачинского уезда Фуховская волость без с.с. Роговинского, Из Серебрянской вол. с.с. Сосновка и Богдановка.

11. Исиль-Кульский.
/ц.с. Исиль-Куль/.

Исиль-Кульская, Досевская, Солонверская, Николаевская вол. за исключением сел отошедших в Москаленский район; из Москаленской вол. с.с. Васкинский, Копчик, Красновознесенский, и хут. Долинский; Украинская волость за исключением 37 селений и хуторов отошедших в ~~Калачинский~~ Павлоградскому району; из Обейтинской вол. аул № 5; из Тюкалинского уезда с.с. Носовское, Больше-Песчанкой волости; с.с. Беревники, Варское, Белоголовское, Зарославское, Лукерьяна, Камышовка, Кутомзинский, Лебяжинский, и Телеры - Лебяжинской волости.

12. Дюбинский.
/ц.с. Дюбино/.

Дюбинская, Больше-Могильская, Орловская; Мельничная волость без с.с. Захламина; Марьяновской без с.с. Грибановского Сабуренко и хут. Нака; из Новинской волости хут. Ребровка; из Тюкалинского уезда, с.с. Сухое, Иванова, Пестровское, Гарлык, Роговинский, и аул Дюбно-лесной Веклеишевской волости; с.с. Мошканское, и Рудобовское, Сервовское, Драгунской волости; Лузинск. вол. без с.с. Н-Николаевского.

Исчисление № 1
кнр. საქ. სტრუქტურა თბ 24/1924
№ 43/1021 2/1924
767
444

16702

415

13. Полтавский.
/ц.с.Полтавское/.

Полтавская, Баревниковская, Вольновская, Светидовская; из Ново-Царицинской вол. с.с. Гвоздевка, Тарасноль, Придорожное, и Буялы № 4, из Украинской волости 37 кутуров и поселков.

II. КАЛАЧИНСКИЙ УЕЗД.

1. Иконниковский.
/ц.с.Иконниковское/.

Иконниковская, Цивильно-Озерская, без с.с. Сосновского, Богдановского, Барышниковского, Ситниковского, Боровянки, и Дуровянки; с. Рогвиновское - Суховской волости; Ирьевская волость с.с. Арбево, Круглово, Алексеевское, Михеевское, Павлодарское и Игнатовка. Из Нижне-Омской вол. с.с. Бенкульский Придорожный, и Лавринский.

Середьинская

2. Еланский.
/ц.с.Еланское/.

Еланская, Нижне-Омская без с.с. Бенкульского, Придорожного, Лавринского и Слободского, из Середьинской - с.с. Барышниковский и Ситниковский; из Тарского уезда: Воробьево, Михайловский, Никитинский, аул Сербрушка, Резинский, Смолино, Сафоново - Кольевской вол. Мартыновская вол; из Тарского уезда: с.с. Редкино, Тихоновка, Нушаги, Н-Никольское, Гридинское, Н-Покровское, Кирино, Евграфовский, Куралы - Верхне-Омской вол. с.с. Усть-Тарка - Запачье - Омской волости.

3. Калачинский.
/ц.с.Калачинск/.

Гор. Калачинск, Крутинская, Доктринская, Тургеневская, Муликотская, за исключением Георгиевского, Зотинского, Васильевского и Ново-Ивановского; из Нижне-Омской с. Слободское; из Камышенской - с.с. Вознесенское, Казаньковское, и Ольховское; Покровская волость за исключением с.с. Пресновского, Алексеевского, Васильковского, Власовского, Петропавловского, Михайловского и Орловского. Царицинская - за исключением с.с. Беловского, Семеновского, с двумя выселками, Весело-Привольного, Владимовки и Михайловки.

4. Крестинский.
/ц.с.Андреевское/.

Крестинская, Андреевская, Преображенская, Беспадинская, Камышенская, - за исключением с.с. Воскресенского, Великорусского, Вознесенского, Казанского и Ольховского; из Покровской вол. семь поселков не вошедших в Калачинский район.

III. ТУКАЛИНСКИЙ УЕЗД.

1. Крутинский.
/ц.с.Крутинское/.

Ново-Тарабульская, Пановская, Камышенская, - за исключением с. Тарабульного; из Царицинской волости с. Калугино, Крутинская - за исключением с.с. Николаевки, Кошловского, Малой-Сафонихи, Большой-сафонихи, и Валтички.

2. Называевский.
/ц.пос.Сибирский/
при и.с.Называевка/.

Называевская; пос. Сибирский, при ст.Называевка; Больше-Песчанская, без с. Носовского Драгунская за исключением с.с. Шипачи, Короли, Долганово, Голубовского,

3. Тукалинский.
/ц.с.г.Тукалинск/.

Мокланского и Серковского, ... Из Камышовской - с. Черняево Петровский и Галимово; 5 селений Крутинской вол., не вошедших в Крутинский район; из Камышинской - с. Тарабульское, из Лузинской - с. Н-Николаевское; Лебяжинская за исключением отошедших к Ишимь-Турьскому району.

г. Тукалинск, Нагибинская, Кабырдакская, Курталинская, без с.с. Кучуковского, Саралнинского, Пеньково и Небедова; Царицинская без с. Калугино; из Тукалинской - с.с. Небедеозерский, Маго-Казанцево и Н-Михайловка. Бекишевская за исключением восьми селений отошедших к Любинский и Саргацкий районы; из Драгунской - с.с. Шипачи, Короли и Долганово.

4. Саргатский.
/ц.с.Саргатка/.

Саргатская, Кохловская, из Омского уезда: Важеневская; Курталинская без трех селений отошедших к Тукалинскому уезду - району; из Бекишевской - с.с. Павловское, Николаевское; из Старо-Тарасуковской /терноверской/ с.с. Андреевский, и Милотинский.

IV. ТАРСКИЙ УЕЗД.

1. Усть-Ишимский.
/ц.с.Усть-Ишимск/.

Усть-Ишимская, Слободчиковская, Больше-Тавинская, Камышная, Саргатская, и Д. Яркова /Колмакова/ Усть-Ишимской волости.

2. Теврицкий.
/ц.с.Тевриц/.

Утьминская, без д. Ярковой; Теврицкая, Чудесинская, Петропавловская, Бриловская, Тавско-Игульская, Вятская, Башкирская без с.с. Бобровка, Мавричи, и Богородского; из Каурдакской - с.с. Пароно-Аевские юрты, Луговы Аевские, Байбы, Ташекан, Тайчи, Красный-Яр, Летние и зимние Типчаки, Кускун.

3. Рыбинский.
/ц.с.Рыбинское/.

Савинская, Савинская, Рыбинская, Форпостская; Алевской волости с.с. Больше-Речинское, Романовское, Чаутино, Софиевское, Адамовское, Н-Романовское, Цевильское, Н-Михайловское и Чибаклы.

4. Знаменский.
/ц.с.Знаменское/.

Алевская без девяти вед.-селений, отошедших в Рыбинский район; Ново-Игодинская, Бутаковская, Атирская за исключением с.с. Сафоново и Николаевского; Доктриновская без с.с. Коновалова, Таше, Роденева, Солдатова, Спасский дуг, /Преображенское/; Игинская - без с.с. Чаны и Колгаево; из Каурдакской вол: д. Красный Яр I; Малая Кива, Больш.Кива; Кочуково, Усть-Тамак; кут. Киповек; из Вухарской - с.с. Ангарово, Соусканово, Турманово, Сибилково, Селдово, и юрты Ишейские; из Вакшевской - с.с. Бобровка, Богородское и Мавричи.

- 5. Екатерининский /ц.с. Екатериновка/. Творовская, Екатерининская, Нагорно-Ивановская; из Атирской - с.с. ~~Самсоновский~~ и Николаевский; из Бухарской - Рычапово, Темещинаково, Нижегородский, Атакское, Айтулово, и Миргал.
- 6. Седелниковский /ц.с. Седелниково/. Седелниковская, Кейтеская; из Бухарской - Уйские ярты.
- 7. Муромцевский /ц.с. Муромцево/. Муромцевская, Бергамакская, Кондратьевская, Самохваловская, из Алынской ярты Терталинские.
- 8. Евгадинский /ц.с. Евгадино/. Евгадинская, Уленькульская, Логиновская, без с.с. Красноперово и Тутаево; из Алынской - новые ярты, Берняковский, Инцес, ярты, Чаптаровские, Долодцево и Бергамакское; из Корсинской: - Языниково, Черемуховский, Якутовский, и Кабурдинский; из ~~Ботвино~~, Таклинской - Решетниково, Ботвино, Максимовка, Илья-тарга, Преображенское, Ивановка.
- 9. Колосовский /ц.с. Н-Колосовск/. Крайчиковская, Корсинская, без четырех сел; из Ложиновской; с.с. Голыново, Конвалово, Шасский, дуг, Преображенское /Темс, Солдатово; из Физской - Цыны и Колегаево; из Бухарской - ярты Тоскино, Коготово, Нарыбкино, Б.Туралы, Ш.Туралы, Новые; из Логиновской с.с. Красноперово и Тутаево; из Тутырдинской, Тюкалинского уезда - с.с. Кучуковский, Саралкинский, Пеньково и ~~Нерегово~~.
- 10. Больше-Речевский /ц.с. Больше-Речево/. Осидинская, Цогильно-Посельская, Больше-Речевская, Такмыская за исключением шести сел. отшедших в Тывацеский район; из Алынской с.с. Б.Мурлы, ярты Таксейский, Артынская, Пустынская, Коньевская, за исключением с.с. Воробьевки, Михайловского, Никиринского, Резино, Сафоновского, Смолкино, аула Серебряшки; из Серебрянской вол. Каталинского уезда с.с. Воробьянка и Луговянка; с.с. ~~Тарасукская~~ ~~идея~~ ~~бас~~ /Леонорверая/, Тюкалинского уезда за исключен сел. Андреевского и Милитино.

V. СЛАВГОРОДСКИЙ ВЕЗД.

- 1. Волчихинский /ц.с. Волчиха/. Покровская вол. с. вновь образованными коммунами.
- 2. Михайловский /ц.с. Михайловское/. Михайловская; два с.с. Майнской вол.; - Полуямок и Ащегулы; Ключевской - Соколовка и Иркутский и аулы Тасский, Алейский, Аргавинский, Таов, Селеминовский, Алмазинский, Кара-Чума и Кучербавский, расположенные на казенно-оброчных статьях. - Акмуловская степь, солонная степь и Кулунпай.
- 3. Родинский /ц.с. Родино/. Родинская, Вознесенская, ~~Казыргинская~~ /с.с. ~~Родиновка~~ /; с. Ярославцев - дуг, Майнской вол.; из Разумов-

4. Ключевский /ц.с. Ключи/.

5. Благовещанский /ц.с. Благовещенское/.

6. Славгородский /ц.с. Славгородское/.

7. Знаменский /ц.с. Знаменка/.

8. Кабаровский /ц.с. Кабары/.

- Ключевская без с.с. Иркутского и Соколовки; из Майнской волости: с.с. Каип, и Зелено-По-~~Анское~~; Разумовская - за исключением 4-х сел отшедших в Родинский район; из Курталъской с.с. Баскудакское, Куртал, Толановский, Иреевское, аул Алаевский; из Златополинской вол. с.с. Злотополье, Сергеевка, Константиновка, Валки, Полковья - слобода, Смирнинский, Благода-~~ное~~, Семеновка, Северное, Петровка, Ульяновка, Писаревка, и Ново-Покровское, Сергеевское, Попасное, Воскресенское, ~~Осто~~ское, Н-Петровское, Право-бережной и лево-бережной ~~Оверские~~ и ~~Сорские~~, Тутуловский, Кусский, Кузьминский, Виноградский, Екатеринбургская, ~~Ильтабино~~ и хутора Дилланды Мезгинский и ~~Ильтабино~~; ~~Кочуновский~~ ~~Ильтабино~~ ~~Ильтабино~~.
- Благовещанская, ~~Орловская~~ Шимолинская, Лен-~~ковская~~, из Нижне-Кучукской - с.с. Нижне-Кучук и Черниговское; из Куротальной: с.с. Ба-~~денсорское~~, Байгамуское, Саркуль, Кисловское, Шляпинское, Токаревское, и Иванов-пост; из Златополинской - с.с. Кронштадт, Флиазетград и Марнуполь.
- Славгородская за исключением с. Парасковинского; Златополинская и Троицкая вол. без с.с. отшедших в Ключевский район; Хорницкая; Ореховская, без с. Михайлово; из Крестовской - с.с. Семеновское, Владимировка, Белгородское, Ровное, Тахтаювца, хут. Шелоховский; ~~Ильтабино~~; из Ново-Гомановской - с.с. Мелтинки и Самсоновского; из Саралкинской аулы Векерудиновский, Асербай, Булат, Джамантаковский, ~~Ильтабино~~, Веленкий, Куатовский, ~~Ильтабино~~, и Ребровский; пос. Гнедухинский, Куротальной волости.
- Знаменская, Орловская, Верх-Суетская, Нижне-Суетская, Богословская, без с. Малопавлдовского; Ново-Рмановская - за исключением с.с. Желтенького, Самсоновского и Константиновки; Крестинской волости с.с. Черноштановский, Новороловский, Н-Вознесенский, и Кресты; с.с. Карава-~~ковинское~~ - Славгородской волости; ~~Воробьевская~~ ~~вол. Камышная~~ ~~у. Ковт-Кыновский~~ ~~узд.~~
- Кабаровская, ~~Земляничная~~ ~~Удильская~~ Ново-Ильбинская, Зем-~~ляничная~~, Ново-Плюговская, Шлео-Курвинская, ~~Земляничная~~ ~~Речинская~~; с. Богаское - Тополинской волости и с. Малопавлдовское Богословской волости.

140
477

9. Карасукский.
/ц.с. Карасук/.

Карасукская; Лотошанская без с. Лотошного; и комм. "Красная Поляна" с.с. Николаевка и Осиново-Дубровка Тополинской волости.

10. Алексеевский.
/ц.с. Н. Алексеевка/.

Лорошенская, Самарская, Ново-Песчанская, Подсосновская; с. Константиновка-Ново-Романовской волости; Петровская без села Анисимовки; с. Михайловка-~~Орловской~~ вол.; Тополинская без с.с. Богатского, Николаевки и Осиново-Дубавы; Саралкинская за исключением сел отошедших в другие районы; из Рассказовской вол. 4 селения: Рождественское, Крещенское, Романовское, и "Сная Поляна".

11. Черно-Курьинский.
/ц.с. Черно-Курья/.

Веселовская, Зубровская, Благодатная, Черно-Курьянская; сел. Лотошное и ком. "Красная Поляна", Лотошанской волости; Рассказовская волость без 4-х селений отнесенных в Алексеевский район; из Саралкинской волости с.с. Бояновское, Ново-Цалейское, Соломатовское и Стеклоновское, Русское и киргизское; Балтасовское, Албаевское, хут. Даница, ~~Павловское~~ ~~Киргизское~~; Ново-Ключевская за исключением с.с. Сеньковского, Сарынского, Михайловского, Краснокутского, Дягушечьего, Васильевского, Цветовского, Гусевского, Гагарчинского, Петровского, Травинского, Марьяновского и Александровского.

VI. ТАТАРСКИЙ УЕЗД.

1. Кыштовский.
/ц.с. Кыштовка/.

Чекинская, Орловская, Чарновская, Кыштовская, Верхне-Тарасская, Кулундинская, ~~Кыштовская~~, Верхне-Тарасская; с.с. Ма. Зас-аул, Усманский и чеки-аул - Усманской волости; ~~Кыштовская~~ ~~Орловская~~ ~~Чарновская~~ ~~Кыштовская~~ ~~Верхне-Тарасская~~ ~~Кулундинская~~ ~~Кыштовская~~ ~~Верхне-Тарасская~~ ~~Ма. Зас-аул~~ ~~Усманский~~ ~~Чеки-аул~~ ~~Усманская волость~~ ~~и две сел. Алмаевское и Губинское из Кулундинской волости.~~

2. Меньдиковский.
/ц.с. Меньдиково/.

Меньдиковская, Ворообевская, Угудская, Осиновская; из Усть-Ижеской вол. сел. Усть-Ижеское и Ольгинское; из Шипишинской вол. с.с. Добровольское, Филиппинское; Н-Кулики, Вороново, Морозово, Копчик, Дрищаскее, Улдушеское, Дугуль, Мангучак, Дрищасо, Борисовское, Кочуган; из Вознесенской вол. с.с. Целек-та, Ильинка, Дмитриевка, Н-Александровка/Алексеевка, Легашинская; из Усть-Тартасской вол. с.с. Чертары и Андреевка; из В-Омск. с.с. Аркульское, Кузовово, и с/х. Трудовая артель; усманская вол. за исключен. с.с. Ма. Зас-аул, усманского и чеки-аул.

3. Спасский.
/ц.с. Спасское/.

Старо-Тартасская без с. Николаевского; из Покровской вол. сел. ~~Спасское~~ Новловский и Туруновский; Вознесенская за исключением с.с. Целекля, Ильинка, Дмитриевка, Узункуль Красноярка, Комаровский, Добрянский,

14005

4. Татарский.
/ц.с. Татарка/.

Алексеевка и Н-Александровка; Усть-Тартасская, без двух сел. Чертары и Андреевки; Шипишинская за исключением отошедших в Меньдиковский район; Усть-Ижеская без с.с. Усть-Ижес и Ольгино.

5. Чановский.
/ц.с. Чань/.

Кукултинская, Татарская, Троицкая, Казачья Мисская, - за исключением с. Усть-Тарки; Казаткульская без с.с. Кулундинского и Водоногого; из В-Омской вол. с.с. В-Омское и Камышево; из Вознесенской с.с. Комаровский и Красноярка; из Покровской вол. Калачинского уезда с.с. Мухомовской, Коломинское и Зубковское.

6. Ядинский.
/ц.с. Листоозерное/.

Тармакульская (включая и Тибиску); Чановская /Калачинская/; Старо-Калачинская; из Покровской волости с.с. Погорельское, Чаллаково и Покровское; из Вознесенской с.с. Узунрудь и Добрянский.

Ядинская; Романовская; из Казаткульской волости с.с. Водоноежное и Кулунда.

7. Купинский.
/ц.с. Купино/.

Купинская; Ново-Цельская, Метельская, Каугульская; Куропаткинская, - за исключением с.с. Ивановского, А-Невского, Казанского и Водино; из Ново-Теренгульской с.с. Антоновка и Благовещенка; Баганская без трех селений: Говенталь, Сретинского и Батурки; Цветнопольская вол.; из Славгородского уезда Чумашевская вол. и Ново-Ключевской вол. с.с. Дягушечье, Васильевка, Гусевка, Марьяновка, Травинское, Петровское, Шестровское, Бениковское, Сарыевское, Михайловское; Краснокутское, Гагарченское, и Александровка.

8. Андреевский.
/ц.с. Андреевка/.


Андреевская вол.; Ново-Теренгульская без с.с. Антоновского и Благовещенского; из Куропаткинской вол. - с.с. Казанское, А-Невское, Водино и Ивановка; из Баганской с.с. Газенталь, Сретинский и Батурка. из Петровской волости Славгородского уезда с. Анисимовка.

9. Мало-Красноярский.
/ц.с. М-Красноярка/.

Носовцевский хут.; из Тартасской у. Мало-Красноярская хут. и д.с. сел. Васильевское и Гудинское; Александровский хут.

Список населенных мест
в Татарском уезде

- Площадь района составила 2873 квадратных километра, на территории находилось 202 населенных пункта, 5402 дворохозяйства, 29106 жителей. Еще продолжался процесс создания хуторов. По переписи 1926 года в Полтавском районе учтено 227 сел, деревень, поселков и хуторов, 5500 дворохозяйств. Из 29106 жителей мужчин насчитывалось 14371 человек, женщин — 14735 человек. Район делился на 26 сельских Советов, некоторые из них, как Мамоновский и Никопольский, состояли из 2 селений, другие же были более обширными.




В Гостиловский входила 1 деревня и 20 хуторов, в Коконовской 1 деревня, 3 односелья и 14 хуторов, в Коконовский — 1 деревня, 3 односелья и 14 хуторов, Бельдежские хутора (51) составляли отдельный Черноморский сельский Совет. С образованием района по сельским Советам прошли сходы граждан, на которых были избраны делегаты на районный съезд, на нем был сформирован районный исполнительный комитет. Первым председателем Полтавского райисполкома стал Никифор Решетько.

Существовавшее ранее объединение партийных ячеек реорганизуется в районную партийную организацию. Регулярно проводятся партсобрания, избирается райком партии, принимаются новые члены в партию из числа бедняков и батраков.

Быстро начинает расти население райцентра. В 1926 году в селе учтено 312 отдельных дворохозяев, население которых составляет 1692 человека. Райком и райисполком заняли бывшие помещения волостной управы и крестовый дом купца Кузьмы Соловьёва. Наиболее важными учреждениями в те годы являлись Райзо и Райфо, ведавшие земельными и налоговыми вопросами.

К моменту создания Полтавского района он уже был известен в Сибири как крупнейший хлебопроизводящий район, с высокой насыщенностью, современным сельскохозяйственным инвентарем.



Величественная красота Сибири всегда пугала и завораживала путешественников и поселенцев.

Эти гигантские масштабы площадей с дикой природой в первозданном виде захватывала дух.

Непостижимая красота всегда привлекала путешественников. Не все преодолели тяжелый путь, однако, кому это удалось остались здесь навсегда.